











SO 101 - Pónicešta C2
Typ P4,0/20
celk. dl. 823 m

SO 801 - INTERAKČNÍ PRVEK IP

LEGENDA:

- | | |
|---|---|
|  | návrh |
|  | parcela KN |
|  | zaměření polohopis |
|  | parcela dotčena stavbou |
|  | obvod stavby |
|  | příjezd |
|  | SDZ - dočasné |
|  | SDZ - trvalé |
|  | ztlg - směrový sloupek červený kulatý |
|  | skládko materiálu a hmot
zařízení staveniště |

POZNÁMKA:

Návrh pro označení pracovního místa vychází
z TP 66 - Zásady pro označování pracovních míst
na PK

V DOBĚ ŘEŠENÍ PROJEKTOVÉ DOKUMENTACE
SE V DANÉ LOKALITĚ NENACHÁZEJÍ ŽÁDNÉ INŽENÝRSKÉ SÍTĚ

ZÁKRESY PODZEMNÍCH INŽ. SÍTÍ NELZE POUŽÍT
JAKO VYTÝČOVACÍ VÝKRES. PŘED ZAHÁJENÍM
STAVEBNÍCH PRACÍ MUSÍ INVESTOR ZAJISTIT
VYTÝČENÍ SÍTÍ JEJICH SPRÁVCI A OZNAČENÍ SÍTÍ
V TERÉNU DLE PLATNÝCH PŘEDPISŮ

VÝŠKOVÝ SYSTÉM: Bp_v
SOUŘADNICOVÝ SYSTÉM: S-JTSK

Vypracoval	Zodpov. projektant	Hl. ing. projektu	Vedoucí střediska		
Místo stavby	k.ú. Bavyry	Kraj	Jihomoravský	Počet formátů	3A4
Investor	Státní pozemkový úřad ČR, KPÚ pro Jihomoravský kraj			Datum	říjen 2021
Akce - objekt	PD - polní cesta C2 a IP na pozemku KN p.č.1850 v k.ú. Bavyry SO 101 - POLNÍ CESTA C2			Stupeň	DSP+DPS
				Zakázkové číslo	2598/060
				Archivní číslo	2598/060
Priloha	Situaace DIO			Měřítko	Číslo výkresu
				1:2000	B.8.3